

AÐALSKIPULAG EYJAFJARÐARSVEITAR 2018-2030

SVEITARFÉLAGS- UPPDRÁTTUR

SKÝRINGAR

LANDNOTKUN

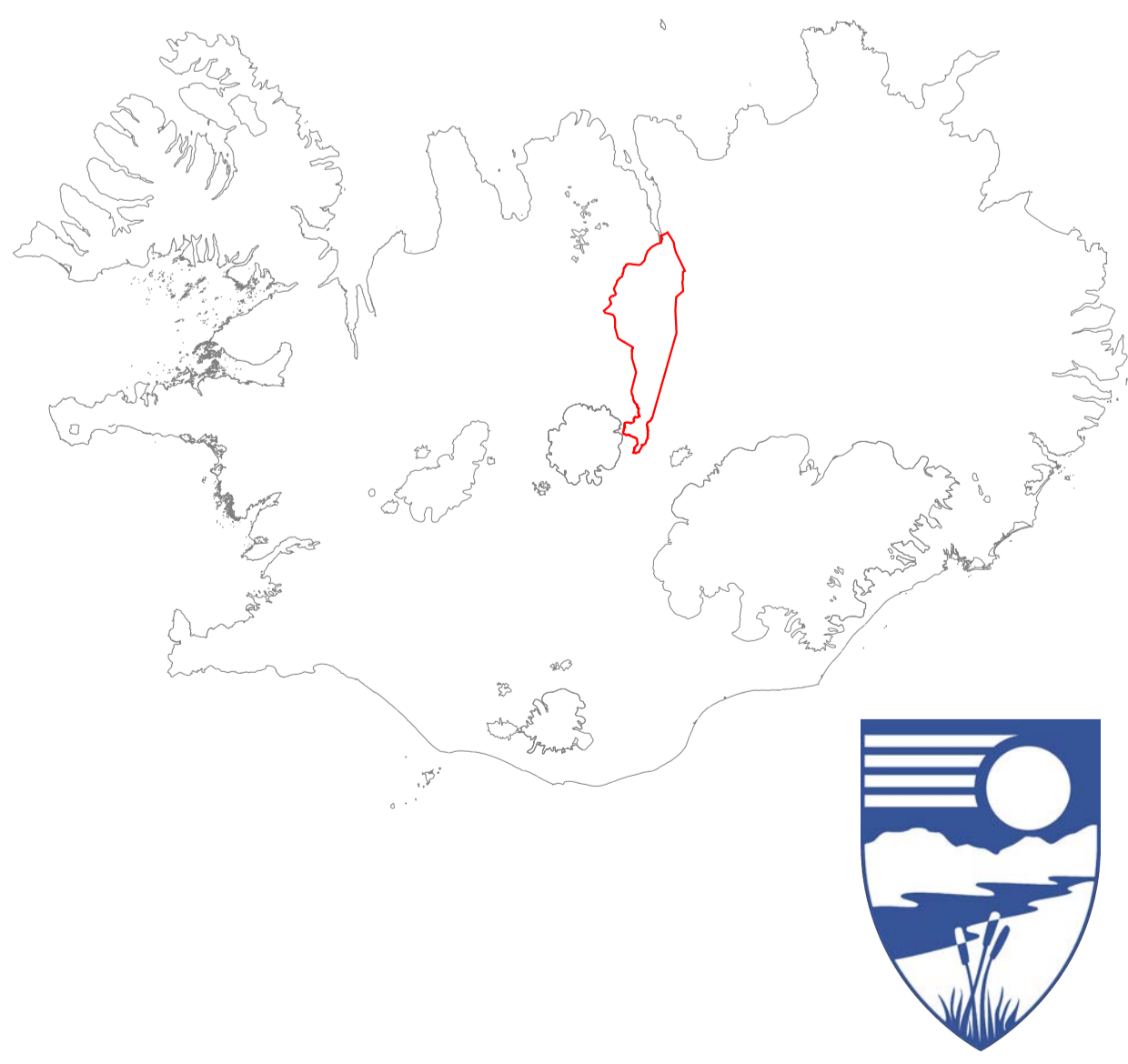
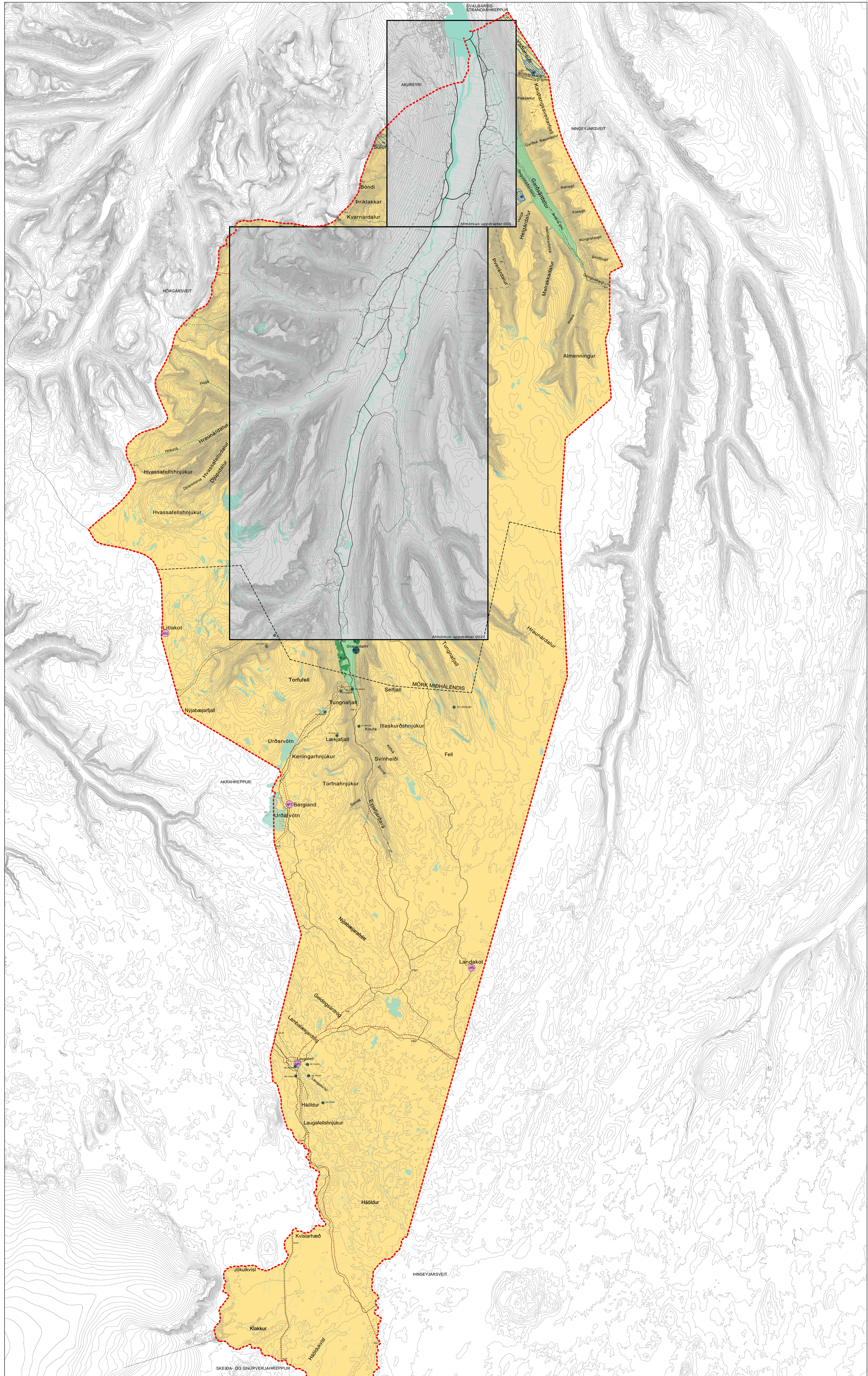
- - - Sveitarfélagsmörk
- Svæði séruppdráttá
- Öbyggð svæði (ÖB)
- Landbúnaðarsvæði (L)
- Skógræktar- og landgræðslusvæði (SL)
- Afbreytingar- og ferðamannasvæði (AF)
- Iónaðarsvæði (I)
- Friðlýstar fornminjar
- Vatnsbólasmvæði (VB)
- Vatnsvernd, grannsvæði
- Vatnsvernd, fjarsvæði
- Hindranafliotur flugvallar (HF)

ÞJÓNUSTUKERFI

- Stofnvegir (V.nr.)
- Tengivegir (V.nr.)
- Aðrir vegir (til skýringar)
- Stofnreiðleiðir (RS)
- Héraðsreiðleiðir (RH)
- Gönguleiðir (GL)
- Göngu- og hjólastígar (GH)
- Flutningslína rafveitukerfis (loftlína)

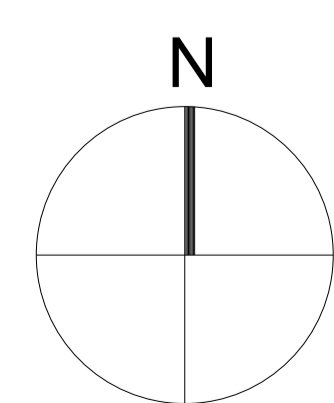
ALMENNAR SKÝRINGAR

- Hæðarlínur (20 m)



Aðalskipulag Eyjafjarðarsveitar 2018-2030 sem auglýst hefur verið samkvæmt 30-32. gr. skipulagslaga nr. 123/2010 var samþykkt í sveitarstjórn Eyjafjarðarsveitar þann 6. september 2018.

Aðalskipulag þetta var staðfest af Skipulagsstofnun þann _____



0 2500 5000 7500 10000

Mælikvarði A0: 1:100.000

Skipulagsgögn
dags. 24. jan. 2019 eru þessi:
Greinargerð
Sveitarfélagsuppdráttur
Séruppdráttur, sveitin - byggð
Séruppdráttur, norðurhluti - byggð
og byggðakjarnar

Grunnkort:
Landmælingar Íslands
Myndmældur hæðarlínugrunnur
Hnitakerfi: Lambert
Hnattstaða: ÍSNET 93

Aðalskipulag Eyjafjarðarsveitar 2018-2030
Sveitarfélagsuppdráttur
Uppdráttur nr. 001
Dags: 24. jan. 2019
Ómar Ívarsson, Ingvar Ívarsson

