

SKÝRINGAR

LANDNOTKUN

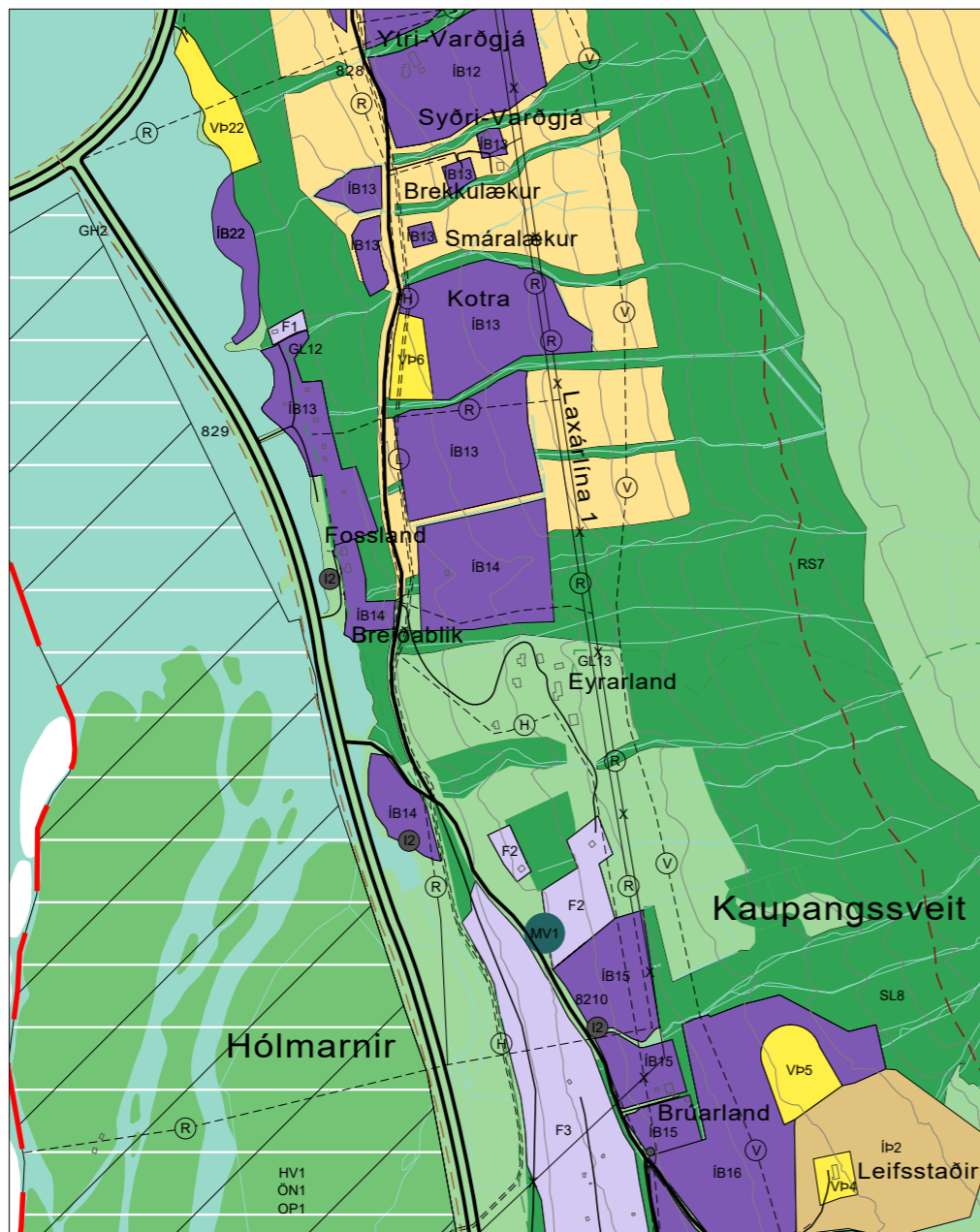
- Sveitarfélagsmörk
- Þéttbýlismörksmörk
- Íbúðarbyggð (ÍB)
- Verslun og þjónusta (VP)
- Samfélagsþjónusta (S)
- Athafnasvæði (AT)
- Lönaðarsvæði (I)
- Efnistöku- og efnislosunarsvæði (E)
- Frístundabyggð (F)
- Afþreyingar- og ferðamannasvæði (AF)
- Íþróttasvæði (ÍÞ)
- Kirkjugarðar og grafreitir (K)
- Opin svæði (OP)
- Flugvellir (FV)
- Landbúnaðarsvæði (L)
- Skógræktar- og landgræðslusvæði (SL)
- Öbyggð svæði (ÖB)
- Vötn, ár og sjór (V)
- Önnur náttúruvernd (ÖN)
- Hverfisverndarsvæði (HV)
- Friðlýstar fornminjar
- Vatnsbólsvæði (VB)
- Vatnsvernd, grannsvæði
- Vatnsvernd, fjarsvæði
- Hindranafötur flugvallar (HF)

ÞJÓNUSTUKERFI

- Stofnvegir (V.nr.)
- Tengivegir (V.nr.)
- Aðrir vegir (til skýringar)
- Stofnreiðleiðir (RS)
- Héraðsreiðleiðir (RH)
- Gönguleiðir (GL)
- Göngu- og hjólastígar (GH)
- Flutningslína rafveitukerfis (loftlína)
- Flutningslína rafveitukerfis (loftlína) sem hverfur á skipulagstímabilinu
- Flutningslína rafveitukerfis (jarðstrengur)
- Aðveitulögn hitaveitu
- Aðveitulögn vatnsveitu
- Ljósleiðari
- Fjarskiptasendar

ALMENNAR SKÝRINGAR

- Hæðarlínur (20 m)
- Byggingar
- Eyðibýli



GILDANDI AÐALSKIPULAG M.S.BR.
SÉRUPPDRATTUR: NORÐURHLUTI-BYGGÐ OG BYGGÐAKJARNAR 1:15.000

AÐALSKIPULAG EYJAFJARÐARSVEITAR 2018-2030

Breyting á aðalskipulagi: Eyjarland - íbúðarsvæði ÍB14

Breyting á Aðalskipulagi Eyjafjarðarsveitar 2018-2030, sem öðlaðist gildi 22.03.2019, felst í eftirfarandi:

Breytingin felst í því að fjöldi íbúða innan íbúðarsvæðis ÍB14 hækkar úr um 10 í um 15 íbúðir.

Forsendur

Á svæðinu hefur landeigandi uppi áform um að byggja á svæðinu allt að 10 íbúðarhús.

Markmið

Breytingin mun auka lóðaframboð á svæðinu þar sem eftirspurnin er mikil.

Breyting á skipulagsuppdraetti

Engin breyting verður á skipulagsuppdraetti.

Breyting á greinargerð

Fjöldi íbúða fyrir ÍB14 breytist úr um 10 í um 15 í töflu yfir íbúðarsvæði.

Númer	Heiti	Stærð	Fjöldi íbúða	Lýsing
ÍB14	Eyjarland	8,7 ha	Um 15	Þrjú íbúðarsvæði, eitt byggt en tvö óbyggð.

Umhverfisáhrif

Ekki er talið að breytingin hafi veruleg umhverfisáhrif þar sem einungis er verið að fjölga íbúðum um 5 á svæðinu. Einkenni svæðisins eins og þau eru skilgreind í aðalskipulagi verða óbreytt, það er þyrping takmarkaðs fjölda húsa (klasa) í stað hefðbundinna húsagatna og þar verði blanda byggðar og skógar. Aukin fráveita verður frá svæðinu og lítilsháttar aukning á bílaumferð en þessi aukning er ekki talin það mikil að óhrifin teljist veruleg.

Samráð

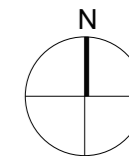
Skipulagslýsing aðalskipulagsbreytingar fór í lögbundið auglýsingar- og kynningarferli og tekið var tillit til umsagna og athugasemda sem bárust við vinnslu breytingar á aðalskipulagi.

AÐALSKIPULAGSBREYTING ÞESSI SEM FENGIÐ HEFUR MÁLS- MEDFERÐ SKV. 2. MGR. 36. GR. SKIPULAGSLAGA NR. 123/2010 VAR SAMÞYKKT Í SVEITARSTJÓRN ÞANN _____

SVEITARSTJÓRI EYJAFJARÐARSVEITAR

AÐALSKIPULAGSBREYTINGIN VAR STAÐFEST AF SKIPULAGSSTOFNUN ÞANN _____

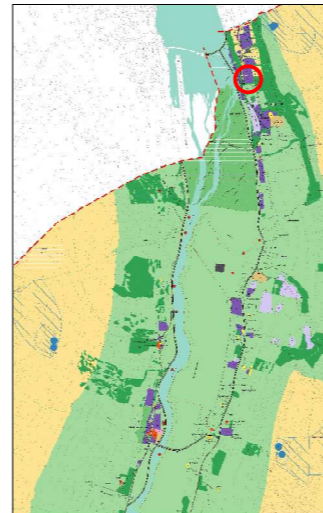
Grunnkort: Landmælingar Íslands
Myndmældur hæðarlínugrunnur
Hnitakerfi: Lambert
Hnattstaða: ÍSNET 93
Mælikvarði A3: 1:15.000



AÐALSKIPULAG EYJAFJARÐARSVEITAR 2018-2030

SÉRUPPDRATTUR: NORÐURHLUTI - BYGGÐ OG BYGGÐAKJARNAR

STAÐSETNING BREYTINGAR



Unnið fyrir: Sveitarstjórn Eyjafjarðarsveitar
Unnið af: Landslag ehf



Aðalskipulag Eyjafjarðarsveitar 2018-2030
Séruppdráttur: Norðurhluti - byggð og byggðakjarnar
Breyting á aðalskipulagi: Eyjarland - íbúðarsvæði ÍB14
Dags: 10. júní 2022